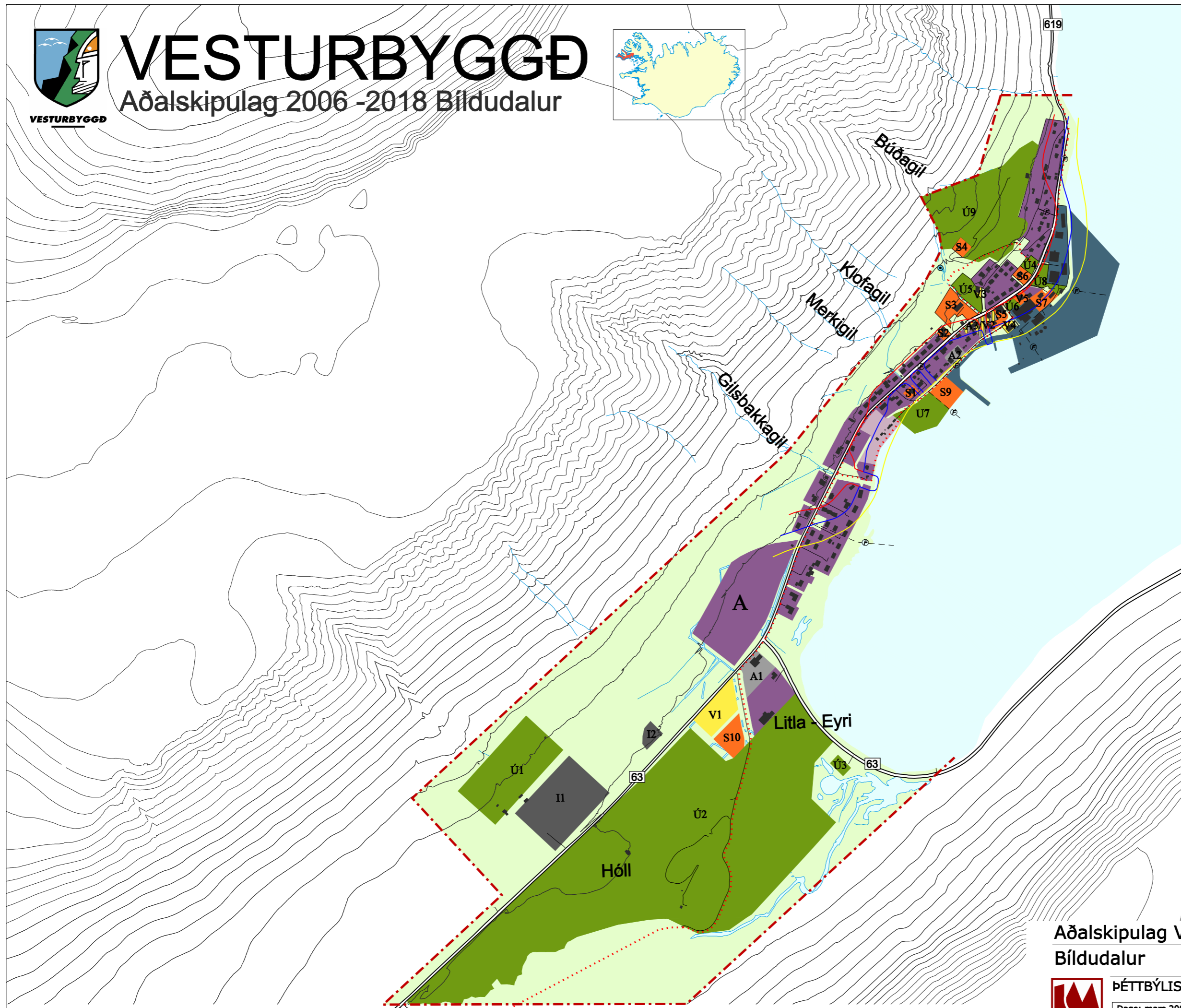




VESTURBYGGÐ

VESTURBYGGÐ

Aðalskipulag 2006 -2018 Bíldudalur



- BYGGÐ**
- Íbúðasvæði
 - Verslunar- og þjónustusvæði
 - Svæði fyrir þjónustustofnanir
 - Athafnasvæði
 - Lönaðarsvæði
 - Hafnasvæði
 - Svæði fyrir frístundabyggð
 - Opin svæði til sérstakra nota
 - Óbyggð svæði

- VERNARSVÆÐI**
- ÞJÓÐMINJAVERNARSVÆÐI
Fornleifar
 - Friðlýstar fornleifar
 - VERNARSVÆÐI GRUNNVATNS**
 - Vatnsvemdarsvæði I, brunnsvæði
 - Vatnsvemdarsvæði II, grannsvæði vatnsbóta
 - Vatnsvemdarsvæði III, fjarsvæði

- VEITUR**
- Stofnæð fráveitu (til skýringar)

- SAMGÓNGUR**
- Stofnvegir
 - Safnvegir
 - Gönguleiðir (til skýringar)

- HÆTTUMAT**
- A
 - B
 - C
 - Mörk skipulagssvæðis

Aðalskipulag þetta sem auglýst hefur verið samkvæmt 18. gr. skipulags- og byggingarlaga nr. 73/1997 m.s.b. var samþykkt í sveitarstjórn þann 2006.

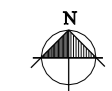
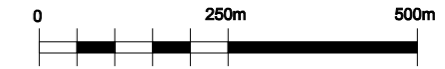
sveitarstjórn

Aðalskipulag þetta var afgreitt af Skipulagsstofnun til staðfestingar ráðherra samkvæmt 18. gr. skipulags- og byggingarlaga nr. 73/1997 m.s.b. þann 2006.

Aðalskipulag þetta var staðfest af umhverfisráðherra þann2006.

Aðalskipulag Vesturbyggðar 2006-2018 er staðfest með fyrirvara um niðurstöðumats á umhverfissáhrifum þeirra framkvæmda sem háðar eru mati á umhverfissáhrifum samkvæmt lögum nr. 106/2000.

Mkv: 1:10000



Aðalskipulag Vesturbyggðar 2006-2018

Bíldudalur

	PÉTTSÝLISUPPDRÁTTUR-TILLAGA		Verk nr.: SA24
	Dags: mars 2006; lagfært. 28. mars 2006	Yngvi Þór Loftsson, Óskar Örn Gunnarsson og Margrét Ólafsdóttir	