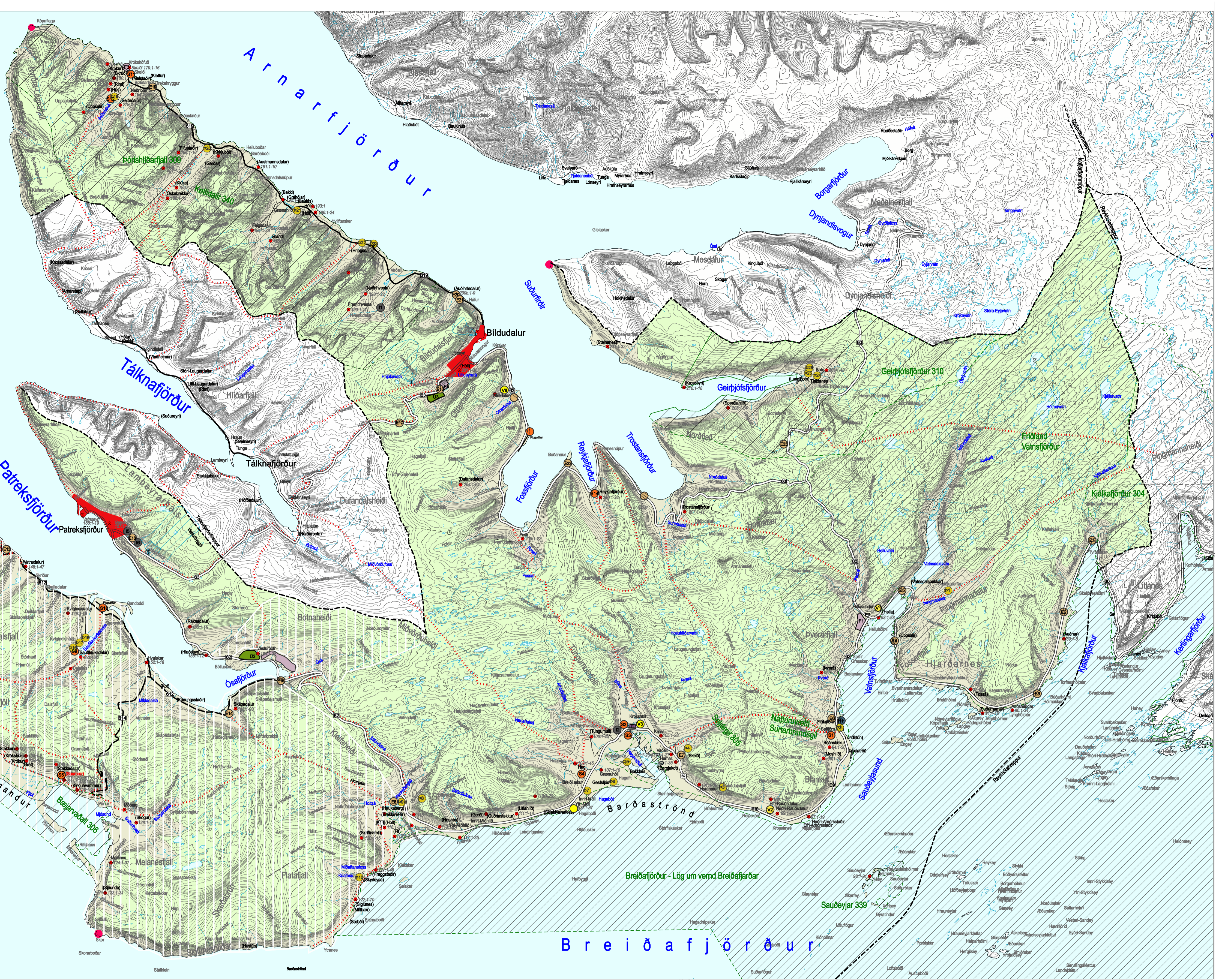
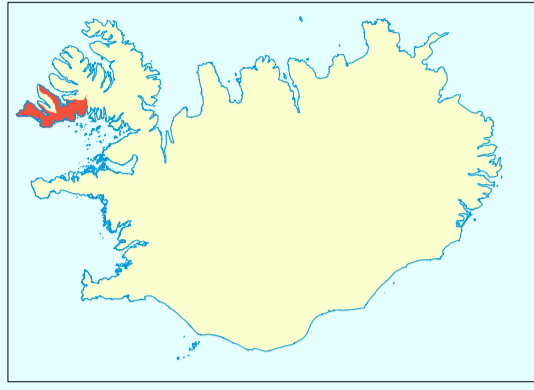




VESTURBYGGÐ

Aðalskipulag 2006 - 2018 sveitarfélagsuppdráttur



- Byggð**
- Landbúnaðarsvæði
 - Óbyggt svæði ofan 200 m y.s.
 - Lögþýli
 - Eyðibýli
 - Íbúðarsvæði
 - Verslunar- og þjónustusvæði
 - Þjónustustofnanir
 - Iðnaðarsvæði
 - Hafnarsvæði
 - Fristundabyggð
 - Opin svæði til sérstakra nota
 - Efnistökusvæði

- Verndarsvæði**
- NÁTTÚRUVERNDARSVÆÐI**
- Friðlýst svæði skv. náttúruverndarlögum
 - Svæði á náttúruminjaskrá
 - Hverfisvernd vegna náttúruminja
- ÞJÓÐMINJAVEIÐVERNDARSVÆÐI**
- Friðlýstar fornleifar
 - Fornleifar (til skýringar)
- VERNDARSVÆÐI GRUNNVATNS**
- Vatnsverndarsvæði I, brunnsvæði
 - Vatnsverndarsvæði II, grannsvæði vatnsbóla
 - Vatnsverndarsvæði III, fjarsvæði

- Veitur**
- RAFVEITA**
- Rafliña - 66 kV - 132 kV
- FJARSKIPTI**
- Fjarskiptamastur
 - Vitar
- Samgöngur**
- Stofnvegir
 - Tengivegir
 - Aðrir vegir til skýringar
 - Slóðar - til skýringar
 - Gönguleiðir til skýringar
 - Mörk skipulagssvæðis

Aðalskipulag þetta sem auglýst hefur verið samkvæmt 18. gr. skipulags- og byggingarlaga nr. 73/1997 m.s.b. var samþykkt í sveitarstjórn þann2006.

Guðmundur Guðlaugsson, sveitarstjóri

Aðalskipulag þetta var afgreitt af Skipulagsstofnun til staðfestingar ráðherra samkvæmt 19. gr. skipulags- og byggingarlaga nr. 73/1997 m.s.b. þann2006.

Aðalskipulag þetta var staðfest af umhverfisráðherra þann2006.

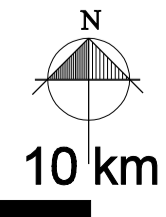

Aðalskipulag Vesturbyggðar 2006-2018 er staðfest með fyrirvara um niðurstöður mats á umhverfisáhrifum þeirra framkvæmda sem háðar eru mati á umhverfisáhrifum samkvæmt lögum nr. 106/2000.

Aðalskipulag Vesturbyggðar 2006-2018 er staðfest með fyrirvara um niðurstöður mats á umhverfisáhrifum þeirra framkvæmda sem háðar eru mati á umhverfisáhrifum samkvæmt lögum nr. 106/2000.

Ekki hefur verið gerð úttekt á hættusvæðum í dreifbýli Vesturbyggðar en ljóst er að mörg snjóflóð hafa fallið í dreifbýli Vesturbyggðar og settur er því fyrirvari um gerð bráðabirgðahattumats, samkvæmt lögum um varnir gegn snjóflóðum og skriðflóðum (49/1997) og reglugerð um hettumat vegna ofanflóða, flokkun og nýtingu hættusvæða og gerð bráðabirgðahattumats við gerð deliskipulags og afgreiðslu einstakra byggingar- og framkvæmdaleyfa.(505/2000, 15.gr.) við gerð deliskipulags og afgreiðslu einstakra byggingar- og framkvæmdaleyfa.

Kortagrunnur er frá LMf; IS 50V, 1 útgáfa

Mkv: 1:100.000



Skipulagsgögn fyrir Aðalskipulag Vesturbyggðar 2006-2018 dags. mars 2006, lagferð 27. mars 2006 eru þessi:
Greinargerð
Sveitarfélagsuppdráttur
Þéttbýlisuppdráttur fyrir Patreksfjörð
Þéttbýlisuppdráttur fyrir Blidudal
Forsendur, sameiginleg greinargerð með Tálknafjarðarhreppi

Vesturbyggð, Aðalskipulag 2006 - 2018

SVEITARFÉLAGSUPPDRÁTTUR - TILLAGA