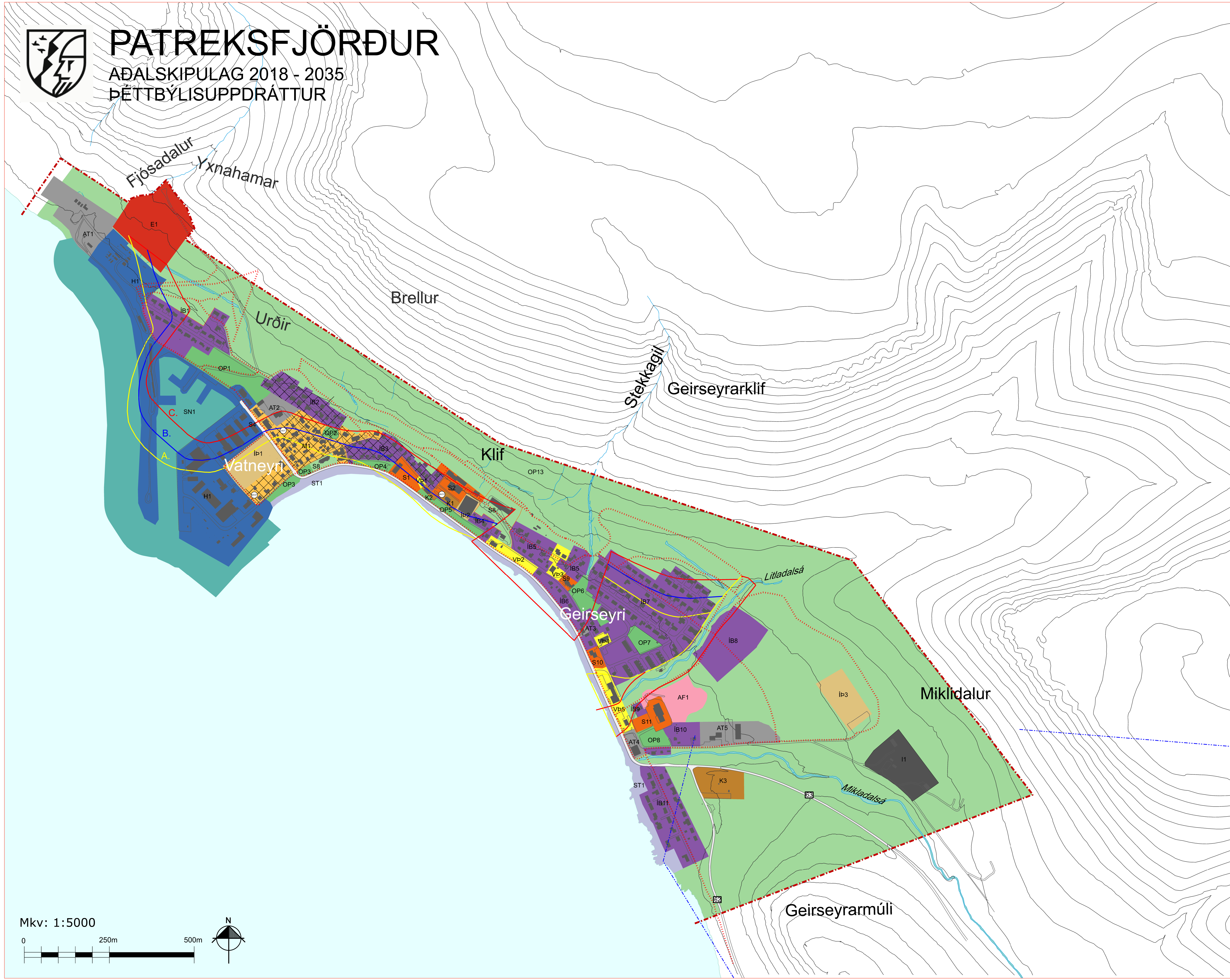
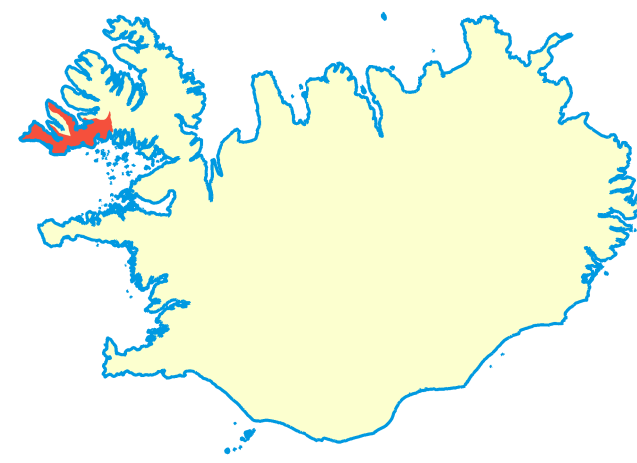




PATREKSFJÖRÐUR

ADALSKIPULAG 2018 - 2035
ÞÉTTBYLISUPPDRAÐTUR



BYGGÐ

- Íbúðarbyggð
- Miðsvæði
- Verslun og þjónusta
- Samfélagsþjónusta
- Athafnasvæði
- Iðnaðarsvæði
- Efnistöku- og efnislosunarsvæði
- Frístundabyggð
- Afþreyingar- og ferðamannasvæði
- Íþróttasvæði
- Kirkjugarður
- Opin svæði
- Hafnarsvæði
- Sérstök not haf- og vatnssvæða
- Strandsvæði

VERNDARSVÆÐI

- Hverfisvernd

VEITUR

- Raflína (til skýringa)
- Stofnæð fráveitu (til skýringa)

SAMGÖNGUR

- Stofnvegir
- Tengivegir
- Safnvegir (til skýringa)
- Gönguleiðir (til skýringa)

HÆTTUMAT

- A
- B
- C

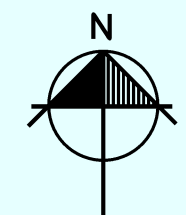
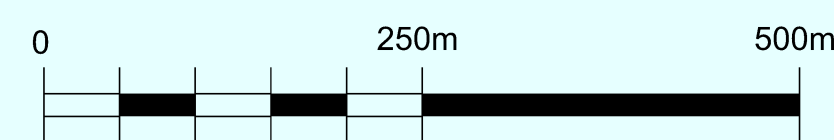
- Mörk þéttbýlis

Adalskipulag þetta sem auglýst hefur verið skv. 31. gr. skipulagslaga nr. 123/2010 var samþykkt í sveitarstjórn þann 2021.

Adalskipulag þetta var staðfest af Skipulagsstofnun þann 2021.

Auglýsing um gildistöku adalskipulagsins var birt í B-eldi Stjórnartíðinda þann 2021.

Mkv: 1:5000



MINNKAÐUR UPPDRÁTTUR A1 - A3

SVEITARFÉLAGIÐ VESTURBYGGÐ
DEILD
HEIMILISFANG: Alabær 75

LANDMÖTLIN VASKARÖRS 11, 204 HÖNUNGLUR • S 575 5300 • KT 50 204 0760 • NETI: landm@landmottlin.is

VESTURBYGGÐ - ADALSKIPULAG
ÞÉTTBYLISUPPDRAÐTUR - PATREKSFJÖRÐUR

| | |
|------------------|----------------------|
| SKIPULAG: M0_000 | SAMÞYKKT |
| TÍÐNÁM: 0000_M0 | KT |
| PLAÐUR: 1000_A1 | HÖFUNGLUR |
| VERNRK: | DAÐS: September 2021 |
| 4607-SA1701 | TEKNA NR.: 00 |