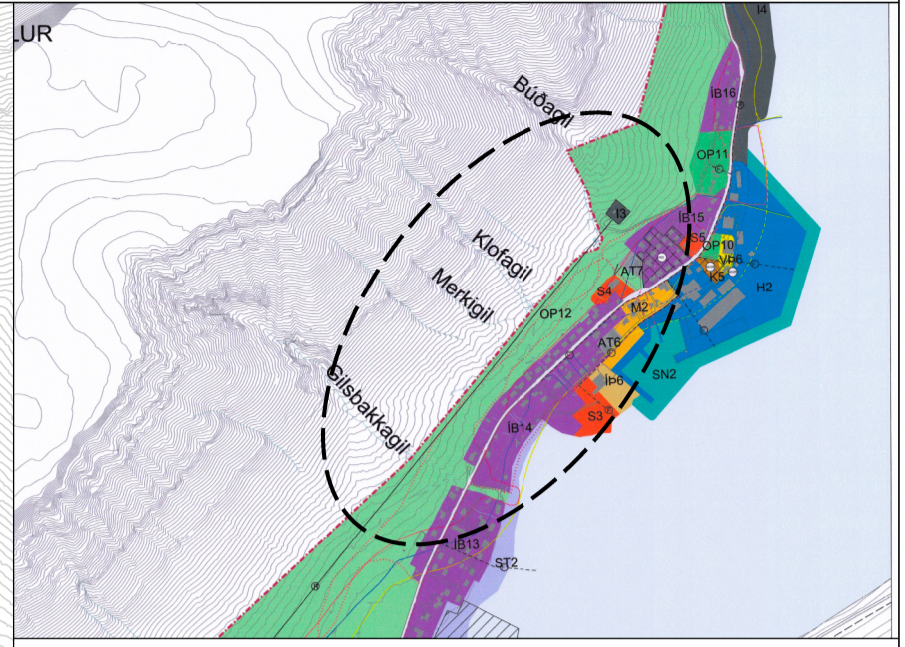
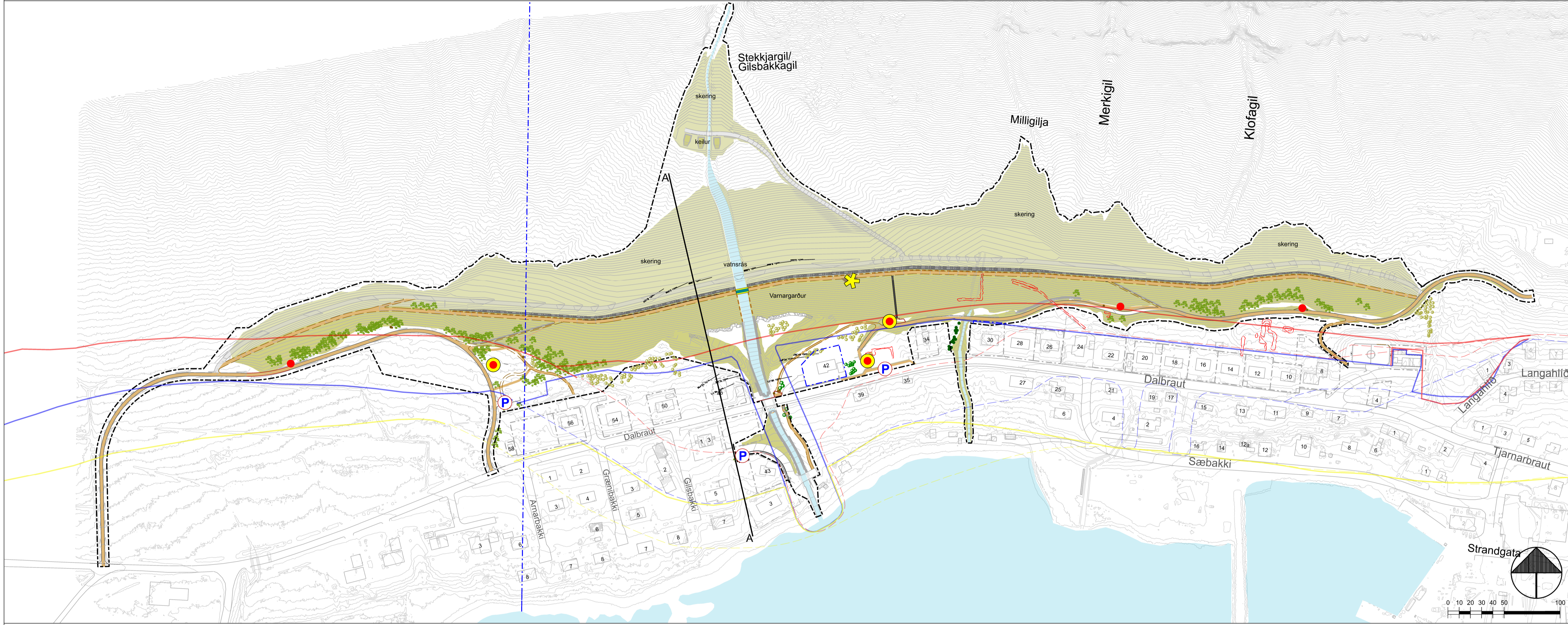
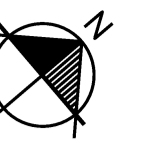


OFANFLÓÐAVARNIR Á BILDUDAL - DEILISKIPULAG

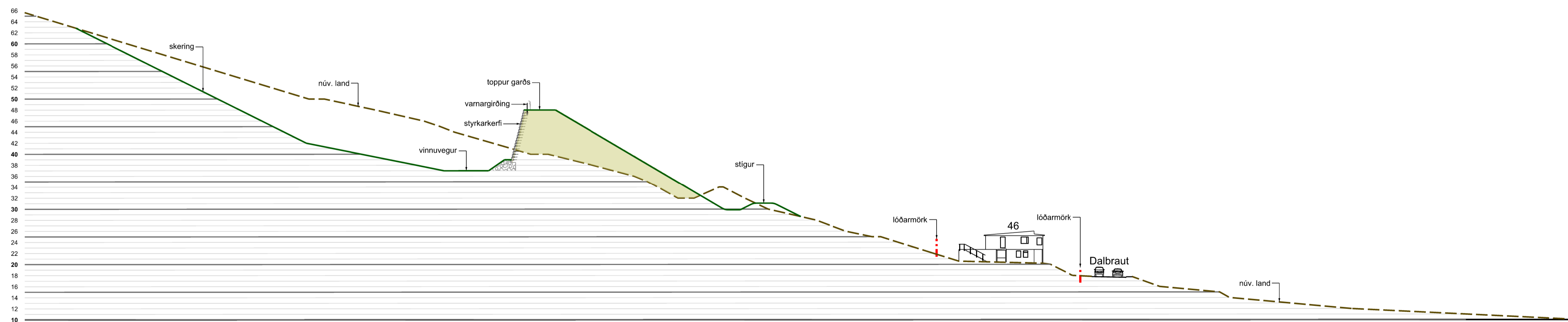


ADALSKIPULAG VESTURBYGGÐAR 2018-2035
ÞÉTTBYLISUPPDRATTUR - BILDUDALUR

SKÝRINGAR

- Deiliskipulagsmörk
- Lóðarmörk
- Vamargarður
- Raskað svæði / skering
- Aðalstigur
- Tengistigur
- Vinnuvegur
- Nýr gróður
- Núv. gróður
- Formminjar
- Útsýnisstaður
- Áningastaður
- Hvildarstaður / útskot
- Brú
- Bílastæði
- Hættumatslína A
- Hættumatslína B
- Hættumatslína C
- Tillaga að hættumatslínu A (til skýringar)
- Tillaga að hættumatslínu B (til skýringar)
- Tillaga að hættumatslínu C (til skýringar)

DEILISKIPULAGSSVÆÐI, MKV. 1:2000



SNID A - A, MKV. 1:500

OFANFLÓÐAVARNIR Á BILDUDAL TILLAGA AÐ DEILISKIPULAGI		
DEILISKIPULAG	SKÝRINGARUPPDRATTUR	SKÝRINGARUPPDRATTUR
KWADR. 1: 2000 - A1	TEKNA. NR.	DAGS. 22.11.2024
DU2404	00	